

## CIENCIAS SOCIALES

**FECHA:** Lunes 27 de abril.

**TEMA:** Mi país, Argentina.

Mis queridos niños, en las clases anteriores estuvieron trabajando con nuestra hermosa provincia SALTA, hoy vamos a comenzar a trabajar un tema nuevo: Nuestro país, ARGENTINA.

Este país tan bello que tenemos, y que juntos **quedándonos en casa** lo estamos cuidando.


Vamos a ir de a poquito, por eso, hoy trabajaremos con:

- ✚ **La ubicación geográfica, y la delimitación política del territorio.**


El objetivo de la sesión, es que ustedes conozcan las diferentes formas de representar el planeta tierra e identifiquen la ubicación geográfica de nuestro país. Para ello necesitarán un mapa planisferio y otro del continente Americano.

*¿Lo intentamos juntos?*




Ustedes recuerdan  ¿Cuáles son las formas en que se representa el planeta tierra?

Observen las siguientes imágenes:



**GLOBO TERRÁQUEO**



**PLANISFERIO**



- ¿Lograron encontrar a nuestro país?
- Observen estos mapas con mucha atención:



**¡¡AQUÍ ESTÁ NUESTRO PAÍS!!**

*¿Sabes cómo se llama el Continente al que pertenece?*

*Ahora observa este otro mapa...* →



**LINEAS IMAGINARIAS**

Existen en total **seis** continentes en todo el mundo (copiar en la carpeta):

- 🌎 Americano, que se divide en América del Norte, Central y del Sur.
- 🌍 Europeo
- 🌍 Africano
- 🌏 Asiático
- 🌐 Oceánico
- 🌑 Antártico

**Copiar en la carpeta:**

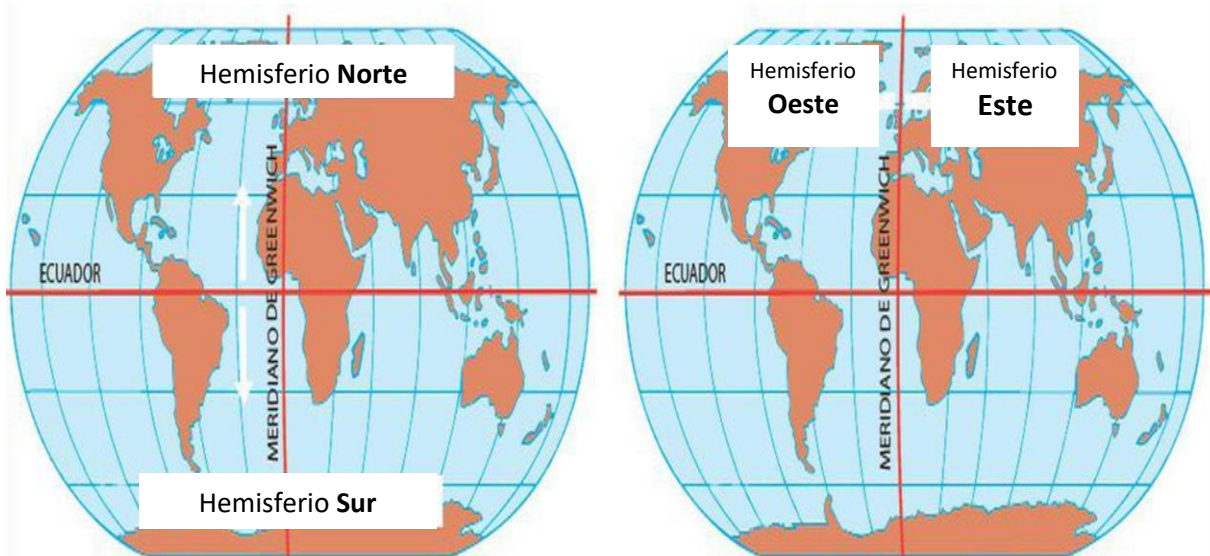
¿Qué son las líneas imaginarias?

Son aquellas que el hombre utiliza para poder ubicarse o para encontrar un punto en la superficie terrestre, pero, como bien lo dice la palabra son **IMAGINARIAS**. Es decir, que no las vamos a poder ver trazadas en la tierra, solamente en los mapas, éstas ayudan, además, a dividir a la tierra en:

**Línea del Ecuador:** en hemisferios norte y sur.

**Meridiano de Greenwich:** en hemisferio este y oeste.

Así como te muestra la imagen:



El planisferio es la representación del planeta Tierra; en él se observan los seis continentes y grandes extensiones de aguas: los **océanos y mares**. La Argentina ocupa una parte de la superficie del continente americano y otra de la Antártida. Por su extensión: es el cuarto país más grande de América y el séptimo de todo el mundo.

Ahora, mis pequeños les propongo poner en práctica sus conocimientos, realizando las siguientes actividades:

1. En el mapa planisferio señala:
  - Líneas imaginarias: (las dos que se trabajó en esta clase)

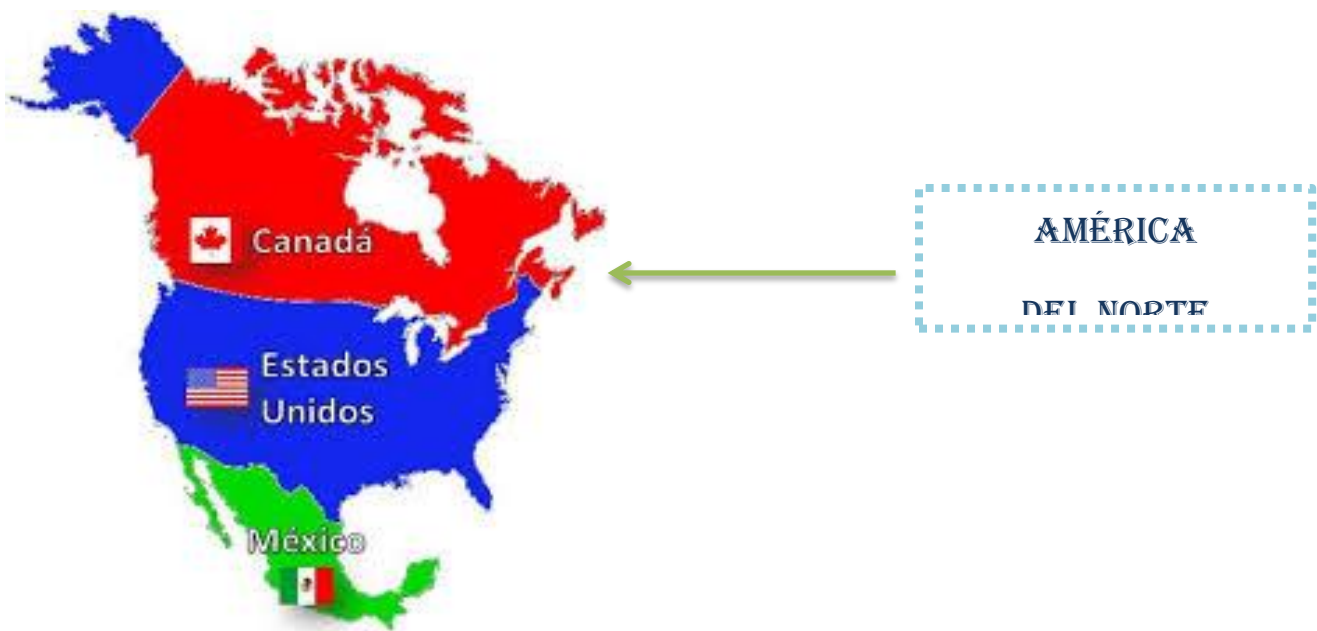
- Los océanos.
- Los continentes.
- Nuestro país.
- Los continentes.
- Nuestro país.

2. En el mapa de América ubica:

- División geográfica.
- Las Islas Malvinas y el Mar Argentino.

3. ¿Con cuáles países limita nuestro país?

*Te dejo una ayudita para que puedas trabajar ¡súper bien! ¡*



# AMÉRICA DEL SUR



¡ÉXITOS!

